



Molennetwerk KempenBroek
zoekt een partner.

Worden wij partners?



Inhoud

Molennetwerk KempenBroek in het kort.....	3
Opgenomen in het Register Inspirerende Praktijken van de Vlaamse Overheid.....	5
Wie zijn we?	6
Waar zijn we actief?	6
Molens van het Kempen~Broek.	6
Onze partners.....	7
Wat zijn onze USP's ?	7
Onze communicatiekanalen	8
Reeds bereikt.....	10
Wat zoeken wij?	14
Wat kunnen wij aanbieden?.....	14
Waarvoor willen wij de financiële middelen besteden	15
Onze missie.....	16
Onze visie	16
Onze kernwaarden	17
Strategie	18
Waar gaan we voor?.....	19
Voorbeelden van Molennetwerk en de molens in beeld:.....	26
Geachte lezer,.....	27

Molennetwerk KempenBroek in het kort

Molennetwerk KempenBroek vzw (MNKB) is een in 2015 ontstane vrijwilligersorganisatie waarin molenorganisaties en molenvrijwilligers uit Belgisch Noord-Limburg en Nederlands Midden-Limburg, het gebied van GrensPark Kempen~Broek, grensoverschrijdend samenwerken.

Molennetwerk KempenBroek vzw stelt zich tot doel het bijzonder waardevolle en veelzijdige molenerfgoed in het gebied van GrensPark Kempen~Broek en enkele aan Kempen~Broek grenzende gemeenten op de kaart te zetten, te promoten en te behouden. In dit gebied zijn nog 47 watermolens en windmolens.

MNKB genereert veel aandacht voor de windmolens en watermolens. Hiermee verdiepen en verbreden we het draagvlak voor het beheer en behoud van dit zo markante en beeldbepalende erfgoed. Er ontstaat zo meer betrokkenheid bij dit molenerfgoed. Uiteindelijk hopen wij dat daardoor nieuwe vrijwilligers opstaan die zich voor dit erfgoedbeheer en erfgoedbehoud willen (gaan) inzetten.

Aan jongeren (scholieren) willen we via educatieve projecten het "Verhaal van de Molens" vertellen zodat zij kennis krijgen van het belang van de windmolens en watermolens voor deze streek, onze gemeenschappen en voor ons landschap.

Daarnaast stelt MNKB zich tot doel de interesse te verhogen voor dit bijzondere molenerfgoed binnen GrensPark Kempen~Broek als toeristisch en recreatief aantrekkelijke locaties en bestemmingen: de "Molen op de Kaart zetten".

MNKB belicht de (historische) rol van de watermolens en windmolens in ons Kempen~Broek landschap en de positie ervan binnen onze dorpsgemeenschappen. Maar we hebben we ook steeds nadrukkelijker aandacht voor actuele aspecten zoals onze educatieve uitdagingen op het vlak van duurzaamheid, biodiversiteit, herbruikbare energiebronnen, voeding, landschapsbeheer en behoud van ambachten.

Hierbij volgt MNKB een 3-sporen aanpak:

- ✓ De informatie die de molenaars en molenvrijwilligers bij een molenbezoek geven
- ✓ Printinformatie via kaarten, folders, brochures, artikelen en persberichten
- ✓ Digitale informatie via websites, Facebook, Instagram, Smartphone-applicaties en andere communicatiekanalen.



Opgenomen in het

Register Inspirerende Praktijken

van de Vlaamse Overheid

Sinds een aantal jaar heeft de Vlaamse Overheid een 'Register van inspirerende praktijken' rond immaterieel erfgoed. Dat is een, steeds groeiende, lijst, officieel erkend door de minister van cultuur, met inspirerende projecten en initiatieven rond ons immaterieel erfgoed. Immaterieel erfgoed, dat zijn gebruiken en tradities, ambachten en vakmanschap etc.

Jaarlijks worden er een aantal initiatieven aan toegevoegd. Het brede publiek, en ook de professionele erfgoed-/cultuursector kreeg in september 2022 de kans om initiatieven te nomineren. Vervolgens koos een expertencommissie een aantal nominaties uit, die inspirerend zijn, en het verdienen om in de kijker geplaatst te worden. Daarna gaf de minister van cultuur hier eind december zijn goedkeuring aan.

In 2023 komen zes nieuwe praktijken op het Register. Ons initiatief van Molennetwerk Kempenbroek werd ook geselecteerd.

Hierbij vindt u de argumentatie van de expertencommissie :

Het initiatief toont de kracht van samenwerken over de grenzen heen. De vrijwilligersorganisatie brengt mens, natuur, cultuur en erfgoed samen, met het park en de molens als vertrekpunt. Daarbij gaat het niet alleen over het historische en ambachtelijke aspect van de molens, maar ook over de molens als ontmoetingsplekken. Zo zet de organisatie het molenerfgoed op de kaart, verhoogt ze het draagvlak voor het molenbehoud en inspireert ze nieuwe vrijwillige molenaars.

U vindt het Register op de volgende website:

<https://immaterieelerfgoed.be/nl/inspiratie?inspiring=true>

Wie zijn we?

MolenNetwerk KempenBroek is een Vereniging Zonder Winstoogmerk (Stichting) die in 2015 is opgericht door actieve molenvrijwilligers met als doel het bijzondere molenerfgoed grensoverschrijdend op de kaart te zetten binnen het gebied van GrensPark Kempen~Broek (Groenste Regio van de Wereld).

Waar zijn we actief?

MolenNetwerk KempenBroek is grensoverschrijdend actief in (delen van) de gemeenten Maaseik, Kinrooi, Bree, Bocholt, Hamont-Achel, Pelt en Leudal, Weert, Nederweert en Cranendonck.

Molens van het Kempen~Broek.

In het werkgebied van MNKB staan nog altijd 47 molens, verdeeld over 20 windmolens en 27 watermolens. Een heel bijzonder molenerfgoed. Van deze 47 wind- en watermolens verkeren er nog zo'n 20 in een goede staat van onderhoud. Deze molens draaien en malen ook regelmatig.

Onze partners

VZW Molenzorg Molenmuseum Molenbeersel, Kauliller Molenvrienden, Stichting Sint Annamolen (1911), molen van Keent, Molenstichting Leudal, Molenstichting Weerterland en diverse particuliere moleneigenaren, vrijwillige molenaars, molenvrijwilligers.

Verder hebben we regelmatig contacten met diverse gemeenten, Toeristische Diensten, VVV- en VISIT-organisaties, Regionaal Landschap Kempen en Maasland, IOED's, Heemkundige Verenigingen, Erfgoedorganisaties en de Projectorganisatie voor GrensPark Kempen~Broek.

Wat zijn onze USP's ?

- Een geschiedenis van vaak honderden jaren.
- Erfgoed ten dienste van onze eigen gemeenschappen.
- De onbaatzuchtige inzet en het enthousiasme van veel vrijwilligers.
- Erfgoedlocaties die een spannend, interessant, gevarieerd en leerzaam verhaal vertellen.
- Erfgoed op de mooiste plekjes van GrensPark Kempen~Broek e.o.
- Eeuwenoud erfgoed met een toekomst.
- Plaatsen waar verleden, heden en toekomst samenkomen.
- Plaatsen geschikt voor jong en oud, kleine en grote groepen, verenigingen.
- Locaties met een krachtige toeristische uitstraling en aantrekkingskracht.

Onze communicatiekanalen

Print

We hebben goede contacten met lokale, regionale en provinciale media als kranten, magazines, weekbladen, lokale en regionale radiostations en met landelijke vakbladen.

We stellen in eigen beheer of in samenwerking met derden molenfolders, routefolders, flyers, molenkaarten, affiches samen en geven die uit.

Beeld

Promotionele molenfilms (cineast Dion Huiberts) van de verschillende molens in GrensPark Kempen~Broek.

Digitaal

Onze eigen internetwebsites:

www.kempenbroekmolens.org (tevens .be en .nl)
www.molenfietsen.eu
www.molenlopen.eu
www.molenagenda.com

Onze sociale mediakanalen:

Facebook:

<https://www.facebook.com/molenskempenbroek>

Instagram:

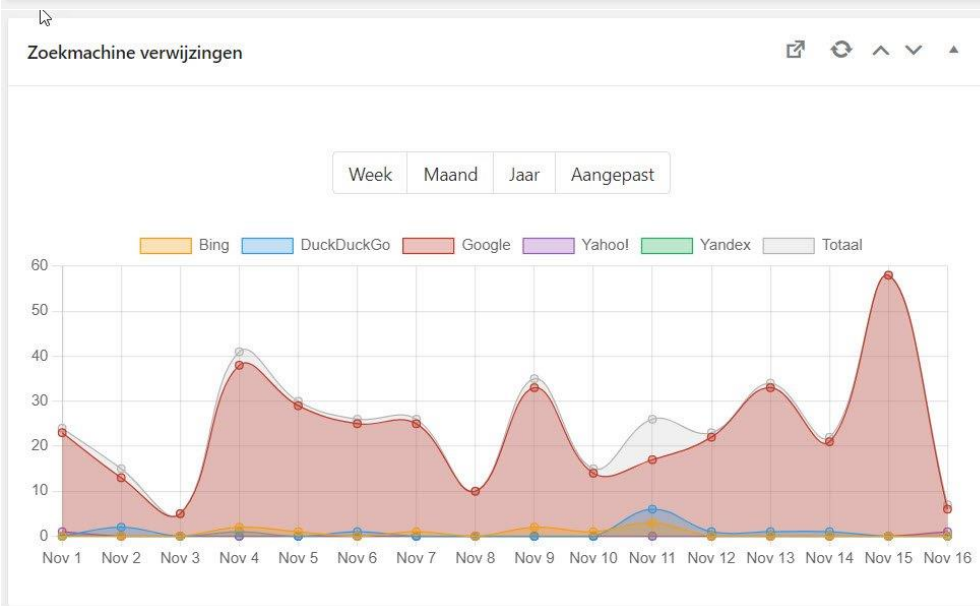
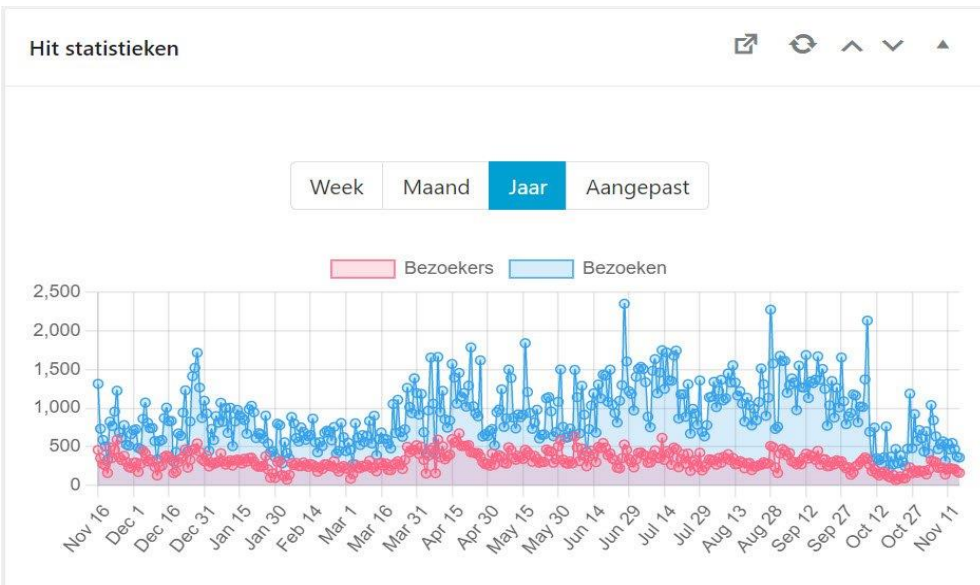
<https://instagram.com/kempenbroekmolens>

Instagram:

<https://instagram.com/molenfietsen>

Twitter:

<https://twitter.com/molennetwerk>



Reeds bereikt

Naast de verschillende eerder vermelde communicatiekanalen en activiteiten heeft MNKB in 2017/2018 een Molenfolder/Molenfietskaart Kempen~Broek samengesteld en in samenwerking met de Projectorganisatie van GrensPark Kempen~Broek en het Regionaal Landschap Kempen en Maasland uitgegeven. Deze past in de 3-sporen aanpak van de vzw.

In 2019 hebben we de eerste van uiteindelijk totaal 5 molenfietsroutes, de Grensmolenroute, gepresenteerd in de speciale ERFGOEDAPP van de Vlaamse Erfgoedorganisatie Faro.

Voor het samenstellen van deze eerste route in de ERFGOEDAPP ontving MolenNetwerk KempenBroek VZW subsidie van de Provincie Limburg (Vlaanderen) waardoor de realisatie van dit project voor MNKB eerst mogelijk werd.

De positieve feedback en reacties op de Grensmolenroute en ook de gebruikersaantallen hebben ons vervolgens gesterkt in de overtuiging dat het bieden van informatie over het molenerfgoed via de Smartphone of tablet bij de gebruikers, jong én oud, aanslaat.

Ook blijkt het beschikbaar zijn van kant-en-klare fietsroutes met informatie mensen er actief toe aan te zetten de routes ook zelf te gaan rijden om zo ons landschap van GrensPark Kempen~Broek en ons erfgoed te ontdekken. Men hoeft zelf niets uit te stippelen.

Daarom werden inmiddels ook 3 andere door het MNKB uitgestippelde thematische fietsroutes langs de molens van GrensPark Kempen~Broek via de ERFGOEDAPP toegankelijk gemaakt. Ook nu weer vooral dankzij de financiële steun van de provincie (Vlaams) Limburg.

Alle routes verbinden niet enkel het molenerfgoed maar doorkruisen ook het gevarieerde landschap en de natuur van

GrensPark Kempen~Broek en onze dorpen en steden en passeren langs pauzeplekken, fietscafés, herbergen, restaurants.

Het aanbod van Molenfietsroutes in de ErfgoedAPP omvat nu:

De Watermolenroute (B),

langs 13 watermolens aan de Bosbeek en Itterbeek (Maaseik en Bree).

De Grensmolenroute (B-NL),

fietstocht langs het molenerfgoed van Stramproy, Molenbeersel, Kessenich, Neeritter en Haler-Uffelse.

De Kempenmolenroute (B-NL),

langs de watermolens van Bree/Bocholt op de Abeek, de Weerterbeek, de waterkrachtcentrale in Lozen en de molens van Kaulille.

Heggemulderroute, (B-NL),

fietstocht langs de windmolens en watermolens van Bocholt, Hamont, Achel (de vroegere Heerlijkheid Grevenbroeck) en Budel (Cranendonck).

De Windmolenroute (NL),

staat gepland voor 2023. Een fietstocht langs de stoere jongens, de windmolens rond Weert en Nederweert.



De routes hebben in de ERFGOEDAPP een gelaagde opzet rond thema's en hoofdstukken:

De positie en rol van de molen

in zijn (vroegere en tegenwoordige) omgeving en de invloed van de molen op het (vroegere) landschap en de samenleving

De bouw,

techniek en eigendomsverhoudingen van de watermolen of windmolen

Molenverhalen

De molen met al zijn verhalen, wetenswaardigheden, anekdotes en trivia.

Daarbij bevatten de routes, naast gesproken woord en tekst, veel historisch en recent fotomateriaal, oude en recente films, technische animaties die de werking van de molen verduidelijken, anekdotes en wetenswaardigheden. Helemaal passend bij het motto van MNKB: "Molens Vertellen Verhalen".

De routes hebben ook een sterke educatieve waarde doordat we de molen plaatsen in zijn landschappelijke en menselijke omgeving en stilstaan bij de invloed die de watermolen(s) en windmolen(s) doorheen de geschiedenis heeft /hebben gehad op de landschappelijke omgeving, de ontwikkeling van landbouw en op het ambacht en de verandering van onze gemeenschappen.

Door de vele tot in het detail uitgewerkte animaties krijgen de gebruikers van de App een indruk van de technische werking van ons molenerfgoed.

Een extra aspect

De routes worden ook opgenomen in Via Molina. Via Molina is een internationale samenwerking van molenerfgoedorganisaties die zich tot doel stelt om een sluitend Europees netwerk van culturele molenroutes samen te stellen, deze molenroutes tussen Italië en Denemarken met elkaar te verbinden en promotie te maken voor de bestaande en nieuwe molenroutes.

Via Molina biedt mooie en interessante routes in verschillende Europese landen om deze ingenieuze molens te bekijken of te bezoeken. De routes voeren je vaak door prachtige landschappen en nemen je mee naar verborgen molenplekken.

MolenNetwerk KempenBroek vzw werkt hiervoor collegiaal samen met de Vereniging 'De Hollandsche Molen'.



Wat zoeken wij?

Om onze activiteiten voor het molenerfgoed in de toekomst voort te kunnen zetten en te kunnen blijven bekostigen maar ook om nieuwe initiatieven te kunnen opstarten, zijn wij op zoek naar een vaste partner die bereid is om onze inzet voor het behoud van dit erfgoed op basis van vaste meerjarige afspraken (mede) te financieren en hieraan zijn bedrijfs- of productnaam te verbinden.

Wat kunnen wij aanbieden?

De naam van uw bedrijf of uw merk of één van uw producten verbinden aan ons MolenNetwerk en onze activiteiten zoals de Jaarlijkse Grenzeloze Molendag of een jaarlijks terugkerende bedank-avond voor onze onmisbare molenvrijwilligers.

Eigen ruimte op onze diverse websites.

De mogelijkheid tot het jaarlijks organiseren van een bedrijfsactiviteit voor uw personeelsleden of relaties op een daarvoor geschikte molenlocatie.

De mogelijkheid om uw bedrijf, activiteiten of producten te promoten via onze digitale communicatiekanalen als websites, Fiets- en WandelApp en via publicaties zoals de Molenfietskaart, flyers en folders.

De mogelijkheid uw dienstverlening, (passend) merk of product op te nemen in onze verschillende fietsroutes via een speciale TIP-pagina.

De naam van bedrijf, merk, product verbinden met media-uitingen en onze speciaal geproduceerde promotionele molenfilms: 'Mogelijk gemaakt door ...'.

Waaraan willen wij de financiële middelen besteden

Molennetwerk KempenBroek zoekt een vaste partner/sponsor nu dat de subsidiering door provinciale en/of lokale overheden van onze projecten zoals het samenstellen van de molenfietsroutes ten einde loopt.

Het voortdurend blijven promoten van deze fiets- en wandelroutes, het aanmaken van nieuwe routes en begeleidende apps en het steeds opnieuw vragen van aandacht voor het beheer en behoud van ons bijzondere molenerfgoed. Ook het uitdragen van onze boodschap over duurzaamheid vraagt permanente, langjarige aandacht.

Op basis van de ervaringen over de voorbije jaren begroten wij onze jaarlijkse kosten voor het uitdragen van ons molenerfgoed op jaarbasis op

Basis:

€ 5.000,- voor drukwerk, digitale aanwezigheid presentie en campagnes.

Uitgebreid:

€ 7.500,- voor de basis en bijkomend voor ontwikkeling en ontplooiing van nieuwe activiteiten (zoals omschreven in onze doelstellingen en mogelijke acties).

Onze missie

Molennetwerk Kempenbroek vzw werd opgericht om het bijzondere molenerfgoed van het GrensPark Kempen~Broek op de kaart zetten. We streven ernaar om elke molen zijn verhaal te laten vertellen en om zoveel mogelijk molens weer, net als vroeger, een vast trefpunt in buurt, dorp of stad te laten zijn.

Onze visie

We willen van de molen weer dé plekken maken in onze dorpen, buurten en steden waar inwoners én bezoekers, natuur, cultuur en erfgoed samenkomen; waar we elkaar ONTMOETEN en waar we SAMEN iets kunnen BELEVEN.

Hierbij wil het Molennetwerk KempenBroek initiatieven nemen om de molens van het KempenBroek te herwaardering, hun oude unieke en sociale plaats terug te geven maar op een moderne manier en met respect voor het verleden. Dit kan gebeuren vanuit de vzw zelf of door mensen samen te brengen.



Onze kernwaarden

Bij ons werk wil MolenNetwerk KempenBroek een aantal zaken steeds voor ogen houden:

- ✓ Het creëren van interesse en meer betrokkenheid bij de molens.
- ✓ Het draagvlak vergroten voor het behoud van het molenerfgoed waardoor meer mensen en vooral ook nieuwe, jongere generaties, zich als vrijwilliger voor het erfgoedbehoud gaan inzetten.
- ✓ Streven naar het behoud van ons bijzondere molenerfgoed in en om het GrensPark Kempen~Broek (Maaseik, Kinrooi, Bree, Bocholt, Hamont-Achel, Pelt, Leudal, Weert, Nederweert, Cranendonck).
- ✓ Nastreven van duurzame oplossingen. Immers de molens zijn hierin van oudsher een voorbeeld.
- ✓ Aandacht en respect voor Verleden, Heden én Toekomst.
- ✓ In beeld brengen van de molens met aandacht voor en in relatie brengen met de omgeving en de mooiste plekjes van GrensPark Kempen~Broek.
- ✓ De molen herwaarderen als de TROTS van iedere buurt, dorp of stad: een plek waar mensen, natuur, cultuur & erfgoed samenkomen.
- ✓ Mogelijkheden bieden voor jong én oud, en genderneutraal, om zich als vrijwilliger in te zetten voor het erfgoedbehoud. Jongere mensen verdienen hierbij bijzondere aandacht.


Strategie

Om het voorgaande te realiseren kiest de vzw Molennetwerk Kempenbroek voor de volgende aanpak.

- ✓ Door de molens regelmatig bij de eigen bewoners van de streek maar ook bij mensen van elders onder de aandacht en in de belangstelling te brengen, groeit de belangstelling voor het molenerfgoed. Meer belangstelling voor het molenerfgoed vertaalt zich dan ook in meer betrokkenheid bij dit erfgoed als locaties die het waard zijn om je voor in te zetten. Onze vrijwilligers weten zich dan ook breder gesteund en gerespecteerd waardoor ook zij (nog) meer plezier zullen beleven aan hun persoonlijke inzet voor en betrokkenheid bij dit erfgoedbehoud.
 - ✓ Materiaal, advies en ondersteuning aanbieden aan bestaande molenverenigingen en moleneigenaars.
 - ✓ Molens Vertellen Verhalen: iedere molen is bijzonder en heeft een eigen geschiedenis, soms van enkele honderden jaren. Ze hebben daarbij een belangrijke invloed gehad op hun directe en verdere omgeving, op het landschap, de natuur, de landbouw, de dorpsgemeenschappen en op de bedrijvigheid.
 - ✓ Maar ook in de huidige tijd zijn molens nog steeds actueel en bijzonder. Het zijn plekken waarover je veel aan de weet komt over geschiedenis en toekomst, monument en omgeving, duurzaamheid, herbruikbare windenergie, techniek, materiaalgebruik, gezonde voeding, biodiversiteit, herbestemming, vrijetijd. De molens moeten zich nadrukkelijker gaan richten op een ook voor de toekomst relevant verhaal dat ze vertellen. Daarbij zijn omgeving, natuur, klimaat en milieu belangrijke thema's. Het verhaal moet op een hedendaagse wijze verteld worden zodat het ook de jeugd sterk zal aanspreken.
 - ✓ Wij gaan daarbij uit van een meerjarige afspraak.

Waar gaan we voor?

- ✓ Vrijwilligers op de molen centraal plaatsen en waarderen oa-door een jaarlijkse molenvrijwilligersdag en verkiezing van de 'Molenvrijwilliger van het jaar'.
- ✓ Nadruk leggen op SAMEN beleven: ook kleinschalig bijv. met familie, vrienden, collega's, buurten.
- ✓ Breder denken dan alleen aan de molen: benaderen (storytelling) van de molen in functie van windenergie, techniek, gezonde voeding, duurzaamheid.
- ✓ Specifieke kenmerken en kwaliteiten van elke molen in beeld brengen zodat er bij elke molen een ander verhaal te vertellen is. Op basis van die kwaliteiten per molen activiteiten organiseren.
- ✓ Niet langer iedere molen meer van hetzelfde maar juist Samen een totaalbeeld schetsen rond een thema. Resultaat: grotere verscheidenheid in activiteiten bij onze molens.
- ✓ Jeugdorganisaties actief bij onze projecten en plannen betrekken en samen acties ondernemen.
- ✓ Projecten uitbouwen tot school- en jeugdprojecten, bijv. met een Jong Redt Oud-project.
- ✓ Via activiteiten, evenementen e.d. de eigen bevolking en vooral jongeren en families meer te betrekken bij de molens.
- ✓ Het project "Molens worden groot" uitbouwen tot school- en jeugdproject maar ook in combinatie met de tentoonstelling tot een spel of zelfs dorpspel waardoor je méér beleving krijgt!
- ✓ Door de fietsroutes en wandelroutes in de ErfgoedApp van Faro de toeristische en recreatieve mogelijkheden van de molens versterken.
- ✓ Nieuwe initiatieven ten dienste van het molenerfgoed en de molenvrijwilligers zoals een regionale graanbeurs, gemeenschappelijke werving van vrijwilligers, aanbieden van opleiding tot molengids.





IN CIJFERS

'Molens vertellen een verhaal' kreeg een projectsubsidie van 9 673,65 euro.

WAAR NAARTOE?

Het KempenBroek ligt op de grens tussen Belgisch- en Nederlands-Limburg. De precieze locatie van de 9 molens is te vinden op de ErfgoedApp onder 'Grensmolensroute'.

▶ 1. MOLENS VERTELLEN EEN VERHAAL

KEMPENBROEK

Dankzij een nieuwe app vertellen de molens in KempenBroek elk hun eigen verhaal. Toon Verlaak is een van de drijvende krachten achter het project en zelf molenaar van de Sevensmolen in Kaulille (Bocholt): "Met een groep vrijwilligers willen we van onze Sevensmolen opnieuw het hart van het dorp maken. Het is maar één van de vele molens in onze grensstreek en zo groeide het idee om een grensoverschrijdende molenvereniging samen te brengen met Belgen en Nederlanders. Hoe dat gestart is? Dat was niet zo moeilijk. Op een of andere manier zijn we hier allemaal familie van elkaar." De groep tekende een route van 35 kilometer die alvast 9 van de 47 molens met elkaar verbindt. Daarbij werd dankbaar gebruik gemaakt van het bestaande fietsroutenetwerk. Toon Verlaak: "Van deze route is vorig jaar een folder verschenen, maar het profiel van onze toeris-

ten verschuift en dus wilden we moderne media inzetten met de ErfgoedApp. Je kan met de app onze Grensmolensroute onderweg, maar ook vooraf thuis al bekijken. De eerste route staat online en we werken ondertussen aan een tweede."

De informatie die de bezoeker letterlijk met zijn smartphone met zich meedraagt vormt een bijkomende, virtuele laag bovenop het toeristische aanbod. Bij elke molen komt een bord dat de gebruiker uitlegt hoe de app werkt. Beeldmateriaal, 3D-animaties, augmented reality en klankfragmenten leiden tot een boeiend verhaal over elke molen.

De app moet bovendien de gebruiker telkens opnieuw triggeren om de volgende molen op de route te bezoeken.

Deze app werd uitgewerkt met de ErfgoedApp van FARO, in samenwerking met MolenNetwerk KempenBroek vzw (organisatie van moleneigenaren), het Regionaal Landschap Kempen en Maastrand en de gemeentelijke toeristische diensten van Bocholt, Kinrooi en Weert.



© MOLENNETWERK KEMPENBROEK VZW



19 | MOLENS KEMPEN-BROEK

CIRCA 20 MOLENS IN NEDERLAND EN BELGIË OP DIVERSE ADRESSEN
ZONDAG 10.00 - 18.00 UUR

GrensPark Kempen-Broek verbindt op een verrassende en eigenzinnige wijze gevarieerde natuur met erfgoed. Oude langgevelboerderijen, kapelletjes, wegkruisen, landerijen van windmolens en watermolens vormen vele kleine pareltjes in het groene landschap van Kempen-Broek. Plekjes en erfgoed die erom vragen om nader kennis mee te maken. De windmolens en watermolens, bijna vijftig in aantal, nemen daarbij een bijzondere plaats in op dit veelkleurige pallet van het Kempen-Broek erfgoed. De robuuste windmolens in het Weerteland en de markante watermolens liggen als aan linten aaneengesloten tussen Maas en Kempen langs de Aabeek, Iitterbeek of de Bosbeek. Ze kennen een geschiedenis van vaak honderden jaren. Een geschiedenis die bol staat van verhalen. Molens Vertellen Verhalen! is dan ook het motto voor deze tweede Grenzeelze Molendag.

De vrijwillige molenaars van de deelnemende molens zullen u graag over hun mol en de geschiedenis ervan vertellen. In 2013 is het ambacht van molenaar opgenomen op de Nederlandse lijst van immaterieel erfgoed. Immaterieel erfgoed is levend erfgoed: tradities en gebruiken die van generatie op generatie worden overgedragen. In december 2017 kreeg dit ambacht internationale erkenning met opname op de Unesco lijst van immaterieel erfgoed.

Op de website vindt u suggesties voor fiets- en autotochtjes langs de deelnemende molens en leest u ook welke molens aan de tweede Grenzeelze Molendag binnen GrensPark Kempen-Broek meedoen.

www.kempenbroekmolens.org



43 WERKTOELEN IN ENDOOR NVA



Grenzeloze Molendag in GrensPark Kempen-Broek in Weert

[Uitagenda](#) > [Festivals & evenementen](#) > [Limburg](#)

9 september 2018 | Sint Annamolen Keent | [Weert](#)

Word fan van Uitzinnig.nl. Klik op 'Vind ik leuk' » Vind ik leuk 17 d.

Ruim 20 windmolens en watermolens binnen GrensPark Kempen-Broek openen deze zondag de poort en leiden bezoekers rond. Ontdek de combinatie van de bijzondere natuur van Kempen-Broek met het bijzondere molenerfgoed.

De Grenzeloze Molendag wordt georganiseerd op de windmolens en watermolens van Weert, Nederweert, Hunsel, Neeritter, Ittervoort en de Belgische buurgemeenten Hamont, Bocholt, Bree, Kinrooi en Maaseik.

De Grenzeloze Molendag 2018 is aangewezen als officieel crossborder evenement in het kader van 2018: Jaar van het Europees Immaterieel Erfgoed #EuropeForCulture.



Bewaren in Mijn Uitjes

MNKB in de media

Woensdag 29 augustus 2018



Bezoek de molens van Kempen-Broek tijdens de 'Grenzeloze Molendag'.

'Grenzeloze Molendag' bij de molens van Kempen-Broek

REGIO • Tweeëntwintig wind en watermolens in GrensPark Kempen-Broek openen op zondag 9 september hun poorten tijdens de 'Grenzeloze Molendag'.

'Molens vertellen een Verhaal' is het thema van deze tweede door MoienNetwerk KempenBroek vzw georganiseerde dag. De deelnemende molens zijn te vinden in Opoeteren, Neeroeteren, Molenbeersel, Opitter Bocholt, Kaulille, Hamont en in Weert (Keent, Tungalroy, Stramproy, Swartbroek), Neder-

weert (Roeven, Ospel) en Leudal (Haler-Uffelse, Ittervoort en Neeritter) en zijn geopend van 10.00-18.00 uur. De molendag is door de Europese projectorganisatie 2018 Jaar van het Europees Cultureel Erfgoed officieel aangewezen als Industrieel Erfgoed #crossborder project. Bovendien vieren de molenaars en molenvrijwilligers óók dat het ambacht van vrijwillige molaar door Unesco is geplaatst op de officiële lijst van immaterieel cultureel werelderfgoed. Bij voldoende wind of wateraanvoer zullen de molens ook draaien en bij enkele

molens worden demonstraties van het malen verzorgd. Molens De Windlust in Nederweert (Roeven) en Napoleonsmolen in Hamont demonstrenen het slaan van olie en bij molen Sint Anna in Weert-Keent is de tentoonstelling 350 molens in één molen te zien. Hier worden ook enkele lezingen over het fenomeen 'Molenlucifers' gegeven. Bij molen De Hoop in Swartbroek en De Korenbloem in Ospel zijn tentoonstellingen. De Uffelse molen herbergt een museum. Infoprogramma: www.kempenbroekmolens.org/open-monumentendag/

Met de Erfgoedapp naar molens tussen Bree, Maaseik en Weert

vzw Molennetwerk Kempen-Broek



De Klaaskensmolen van Neeroeteren, een houtzaagmolen

In Kempen-Broek, het grensgebied tussen Belgisch- en Nederlands-Limburg, staan nog altijd 47 water- en windmolens. VZW Molennetwerk Kempen-Broek, opgericht in 2015, is een grensoverschrijdende vereniging die zich tot doel gesteld heeft de molens in het gebied op de kaart te zetten.

Enkele jaren geleden hebben we ons wagonnetje gekoppeld aan het succesverhaal van het fietsroutenetwerk in Limburg en de Regionale Landschappen. In samenwerking met Regionaal Landschap Kempen en Maasland gaven we een molensfietskaart uit met vier molenroutes in het gebied:

- de Grensmolenroute Kinrooi-Molenbeersel, Neeritter, Stramproy
- de Kempenroute Bocholt, Stramproy (wordt uitgebreid naar Hamont-Achel, Pelt en Craenendonk)
- de Watermolenroute Oplinter, Opoeteren, Neeroeteren, Maaseik en Tongerlo
- de Weertlandroute rond Weert

Omdat de provincie Belgisch-Limburg inzet op fietstoerisme in de volgende twee jaar hebben de Belgisch-Limburgse routes voorrang gekregen.

Na de fietskaart dachten we eraan om een digitale laag op de kaart te leggen door middel van de Erfgoedapp van FARO. Die bood het platform - de app - gratis aan voor ieder betrokkene bij erfgoed.

Het is een krachtige tool met mogelijkheden tot toevoegen van geluid, beeld en *augmented reality*.

De Grensmolenroute was ons eerste project en werd ondertussen online gezet. De Watermolenroute volgde en is ook te bekijken en te beleven via de app. We zijn bezig aan de derde route en dat is de Kempenroute.

Op vraag van gebiedssamenwerking de Kempen nemen we ook Craenendonk, Hamont-Achel en Pelt op (deze liggen buiten het Kempen-Broek).

De molens worden gerund door vrijwillige molenaars, een molen die stilstaat is binnen de vijf jaar verloren, de houtworm, schimmels en ongedierte doen ongenadig hun werk in stilstaande molens. Daarom is het belangrijk de molens

draaiende te houden. Ze hebben een erfgoedwaarde, een toeristische en educatieve waarde. De molenaar is maar beperkt beschikbaar en de fietser wil op het moment van zijn keuze de molen bezoeken. Daar komt de app om de hoek.

We merken dat er heel wat apps bestaan maar dat de mogelijkheden minder bekend zijn. Daarom zetten we met een Storyteller en bordjes in op het gebruiken van de smartphone af. Van de informatie door de molenaars, boerkundige kerkgangers en particulieren aangebrachte informatie is een stamennetwerk. De Provincie Limburg vond het project spannend genoeg om te ondersteunen met een fikse subsidie. De IJmen, een samenwerkingsverband van grensprovincie in Nederland en België en Nederland, deed ook haar duit in het zakje.

De Erfgoedapp is een krachtig instrument. Hiermee kan de bezoeker de molen van buiten uit bezoeken, hij krijgt de situatie van de molen in handen. Met de app word je steeds tijdig of ander bijzonder erfgoed langs de route nader. Is de molen naar en molenvrijwilliger aanwezig dan vindt deze het leuk wanneer je bij zijn draaiende molen in de remmen knijpt en binnen komt kijken. Het is ook mogelijk om de inhoud van de app molen per molen op te vragen op eender welke plaats of tijdstip. Op deze wijze kan je de molenroute op voorhand bekijken en voorbereiden. Of, je kan de informatie later overlopen op een ogenblik dat beter past.

We willen geen opsomming van technische gegevens van een molen. We willen verhalen vertellen, anekdotes, leuke weetjes op een aantrekkelijke manier brengen. We willen vooral de Limburgse fietsers en de toeristen motiveren om te trappen en te genieten. Onze bekendmaking focust zich dan ook op toeristische diensten, campings en B&B's, hotels en dagjesmensen. Het kan onze economie alleen maar ten goede komen.

Meer info: vzw Molennetwerk Kempen-Broek
www.kempenbroekmolens.nl
e-mail: molennetwerkkempenbroek@ziggo.nl



Onze werkgroep van Molennetwerk Kempen-Broek was de voorbije 9 maanden druk bezig met de realisatie van de Watermolenroute tussen Bree, Maaseik en Weert. Met je smartphone en de Erfgoedapp heb je een sleutel op de poort van de molens. Op de foto: René Weerens, Toon Verbaak, Vincent van den Berg en Louis Marre.

Voorbeelden van Molennetwerk en de molens in beeld:

Deze films van cineast Dion Huiberts (Weert) zijn te zien op sociale media maar ook in de pagina's op de ErfgoedApp

[Rein de Heggemulder on Vimeo](#)

[MolenNetwerk-2 POLLISMOLEN.mov on Vimeo](#)

[Klaaskensmolen met logo MNKB 0.mp4 on Vimeo](#)

[Molenfietsen in KempenBroek 0.mp4 on Vimeo](#)

[MolenNetwerk KempenBroek nodigt je uit on Vimeo](#)

Geachte lezer,

Als bestuur van MolenNetwerk KempenBroek vzw hopen wij oprecht dat het lezen van deze brochure voor u voldoende aanleiding vormt om samen met ons tijdens een persoonlijk gesprek de mogelijkheden van een partnerschap te onderzoeken en nader te bespreken.

Heeft u nu direct al vragen, laat het ons dan vooral weten.

Als Molennetwerk KempenBroek vzw zijn wij geregistreerd met onderstaande gegevens: vzw mnkb 704 703 317

Vincent van den Berg, voorzitter MNKB

Toon Verlaak, secretaris MNKB

Louis Morre, penningmeester MNKB

René Weerens, bestuurslid MNKB

Ann Rombaut, bestuurslid MNKB

Jos Gielen, bestuurslid MNKB

.....

MolenNetwerk KempenBroek vzw

www.kempenbroekmolens.org

E: kempenbroekmolens@ziggo.nl

tel: 0031 (0) 611134446 0032 (0)11 988254

Contactadres:

Hegstraat 11

6001 EW Weert of

Lillerbaan 9

3950 Bocholt

Ruimte voor uw persoonlijke aantekeningen.